



**Merivoimat**

# **MERIV aluetarpeet**

**FREEZING WINDS 24**

**20.-29.11.2024**



**Puolustusvoimat**

Försvarsmakten • The Finnish Defence Forces

10.10.2024

1



# FREEZING WINDS 24, 20.-29.11.2024

- 1) Kuvat
- 2) Aluetarkennukset





# HANKO - TAMMISAARI



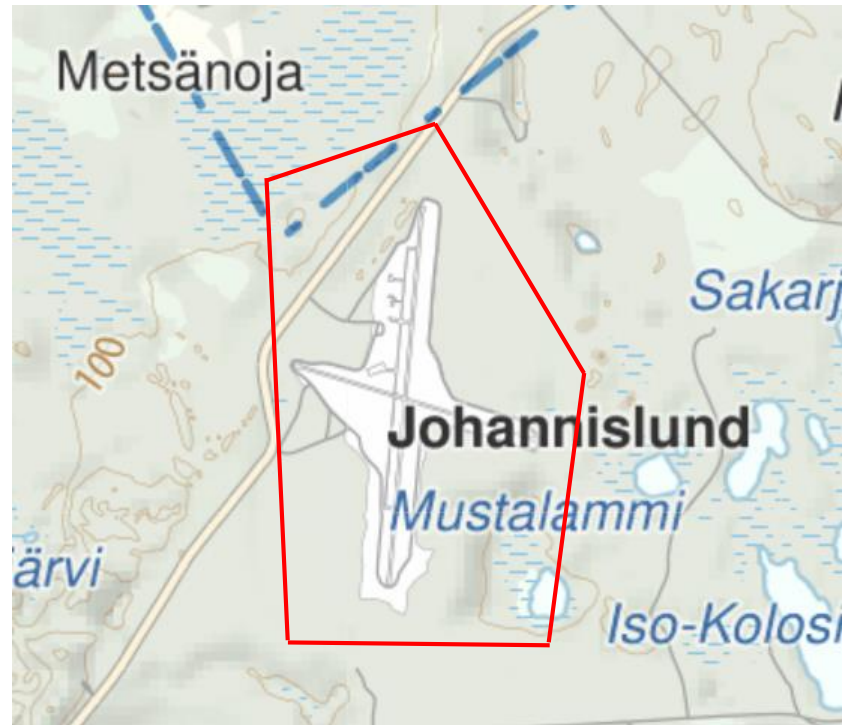
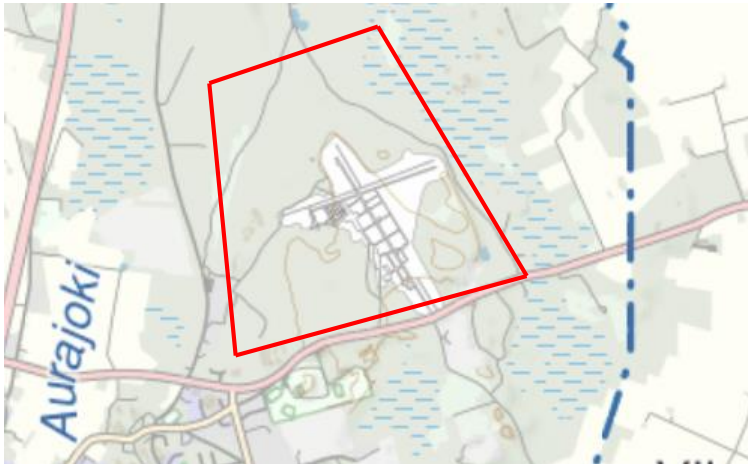


# VEKARANJÄRVI - PAHKAJÄRVI





# ORIPÄÄ AND KIIKALA





# HÄLVÄLÄ



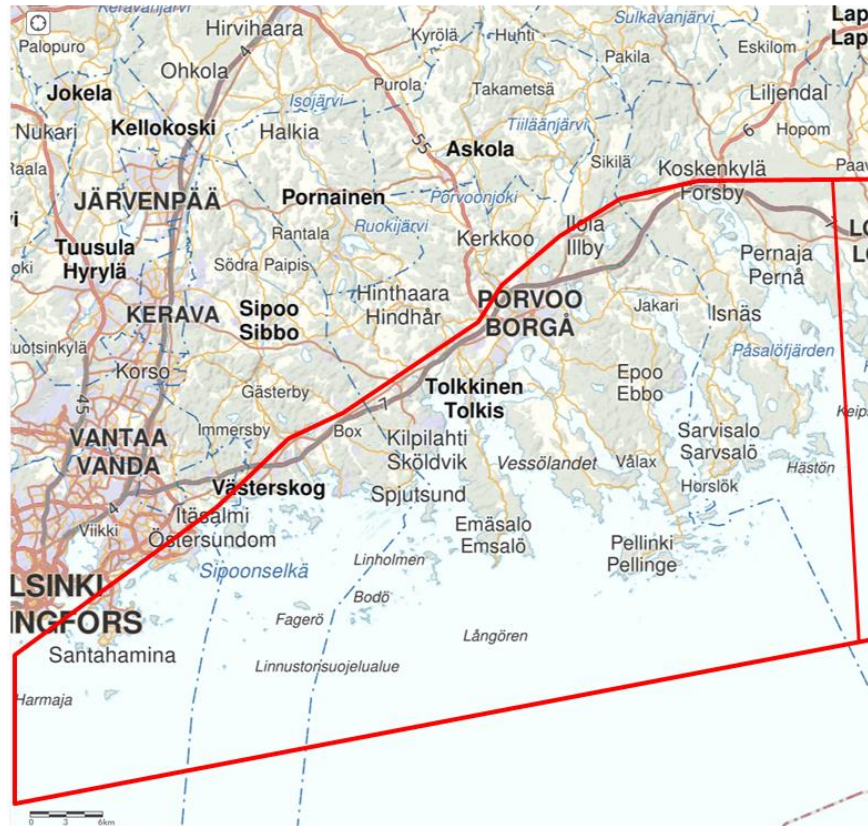


# KIRKKONUMMI - HELSINKI





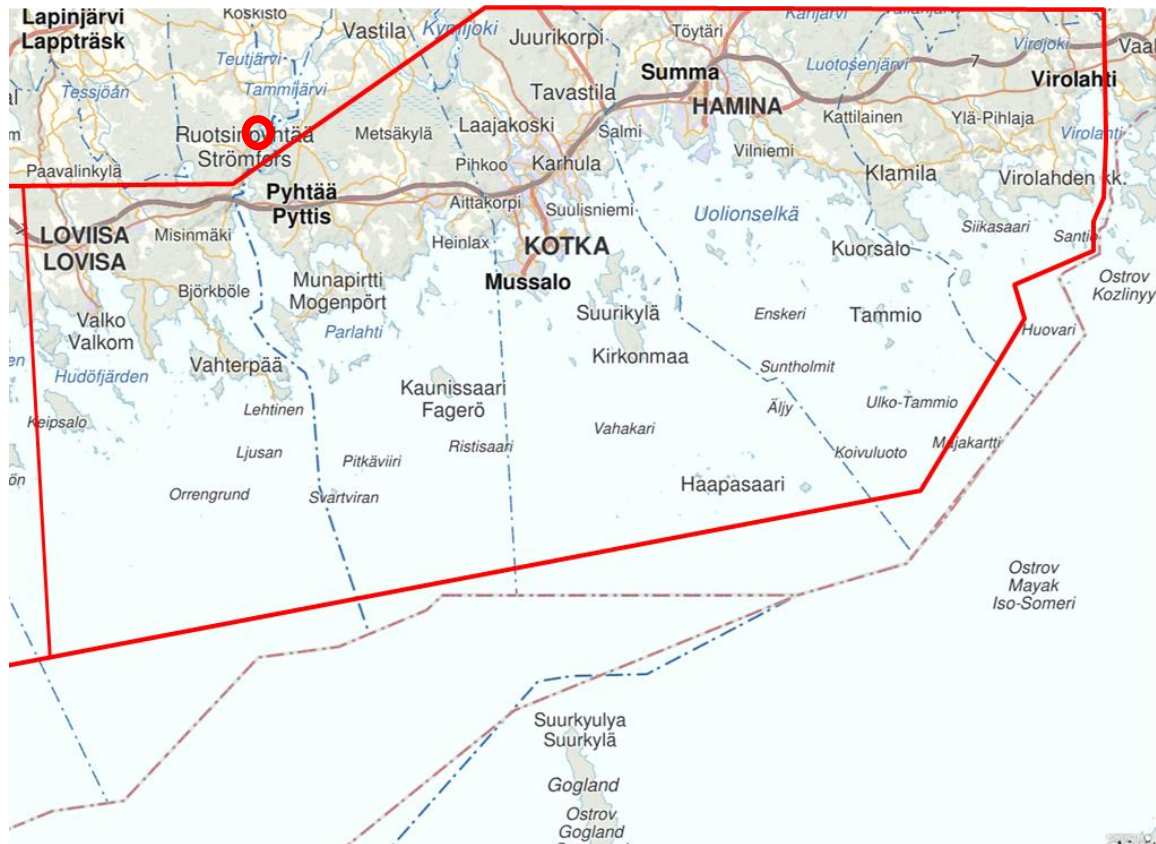
# HELSINKI - LOVIISA







# LOVIISA-VIROLAHTI





# Aluetarkennukset

## Hanko-Tammisaari -alue

Syndalen  
Dragsvik vrks lähiharjoitusalueet

## Vekaranjärvi – Pahkajärvi –alueet

Vekaranjärven vrsk alue  
Pahkajärven ampumakenttäalue

## Muut alueet:

Oripään lentokenttä  
Kiikalan harjoitusalue  
Hälvälän harjoitusalue

## Kirkkonummi

Upinniemi, Eteläkärki  
55018

Mäkiluoto  
45417

Bågaskär  
47656

Järvö  
49771

Rönnskär  
46922

Upinniemen lähiharjoitusalue  
Porkkalanniemi  
Veklahti

35VLG 50620

35VLG 51764

35VLG 33421

35VLG 59752

35VLG 54223

## Helsinki-Porvoo-Loviisa -alue

Miessaari  
60°7'56,7"  
24°46'56,8"

Rysäkari  
60°6'3,2"  
24°49'55,9"

Katajaluoto  
60°6'0"  
24°54'55,6"

Kuivasaari  
60°6'4,3"  
25°0'58,5"

Isosaari  
60°6'5,7"  
25°3'5,8"

Itä-Villinki  
60°9'29,4"  
25°8'18,1"

Eestiluoto  
60°7'27,1"  
25°13'22,6"

Musta-Hevonen 60°10'40,1"  
25°14'24,9"

Kaunissaari  
60°10'19,2"  
25°20'13,8"

Söderskär  
60°6'29,37"  
25°24'22,32"

Pirttisaari  
60°10'6,1"  
25°26'1,3"

Bodö  
60°10'44,9"  
25°27'17,4"

Kalvön  
60°14'40"  
25°31'35,8"

Emäsalo  
60°15'33,2"  
25°37'9,7"

## Loviisa-Virolahti -alue

Haminan Hillo-Ristiniemi  
Kotkan Mäntykangas  
Kymin lentokenttä  
Kuusinen

Kotkan kantasatama

Klamilan satama

Orregrund 60°16'26,4" 26°26'37,4"

Pitkäviiri 60°17'44,2" 26°38'48,1"

Kaunissaari 60°21'24,7" 26°46'9,4"

Ristisaari 60°18'39,2" 26°48'31,8"

Rankki 60°22'25,6" 26°57'30,5"

Lehmäsaari 60°24'54,9" 26°59'16,4"

Kuutsalo 60°25'57,5" 27°0'54,1"

Vuorisaari 60°24'53,3" 27°4'28,4"

Kirkonmaa 60°23'24,1" 27°2'34,5"

Vanhakylänmaa 60°17'18,9" 27°8'43,3"

Haapasaari 60°17'20" 27°11'27,4"

Järvenkari 60°16'32,4" 27°11'51,6"

Kilpisaari 60°16'49,3" 27°18'24,9"

Koivuluoto 60°18'14,6" 27°23'49,3"

Suuri-Musta 60°27'13,4" 27°10'23,7"

Majasaari 60°27'58,3" 27°13'20,4"

Kuorsalo 60°27'40,4" 27°23'20,9"

Kukio 60°23'14,1" 27°25'56"

Ulko-Tammio 60°20'54,7" 27°27'27,6"

Suuri-Vasko 60°25'43,8" 27°27'21,7"

Mustamaa 60°26'4,8" 27°32'44,9"

Pulteri 60°27'29,5" 27°34'30,5"

